

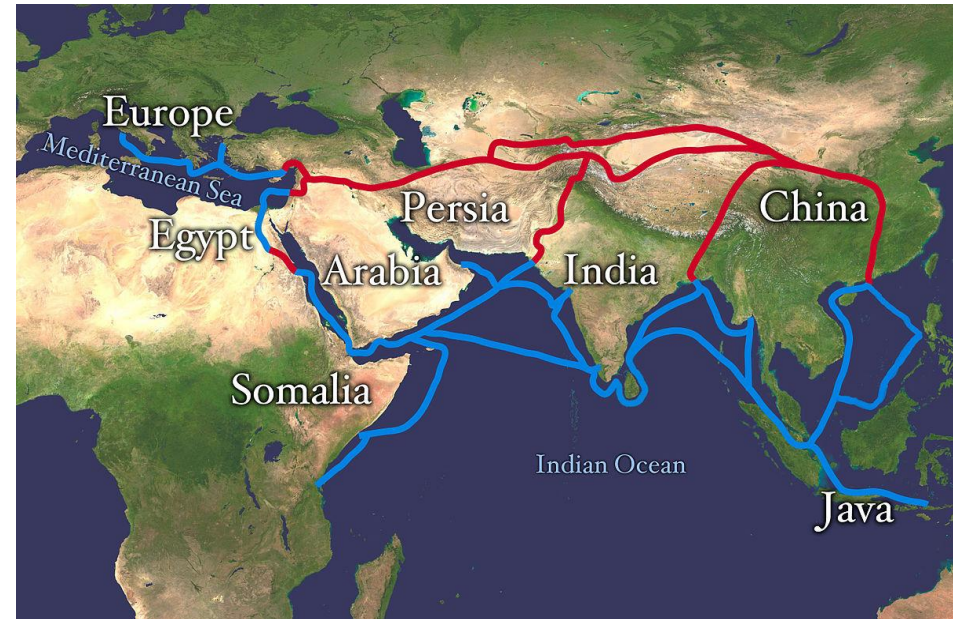
# Mystery: Was Dschinghis Khan mit dem Bodensee zu tun hat?!



Dschinghis Khan, Bildnis aus dem 14. Jh. (© wikimedia commons, gemeinfrei)



Ein alter Passweg in den Alpen. (© wikimedia commons, Autor: Paebi, CC BY-SA 3.0)




Karte: See- (blau) und Landhandel (rot) entlang der Seidenstraße (© wikimedia commons, gemeinfrei)



Rekonstruktion des sagenumwobenen Silberbaums von Karakorum. (© wikimedia commons, CC BY-SA 3.0)



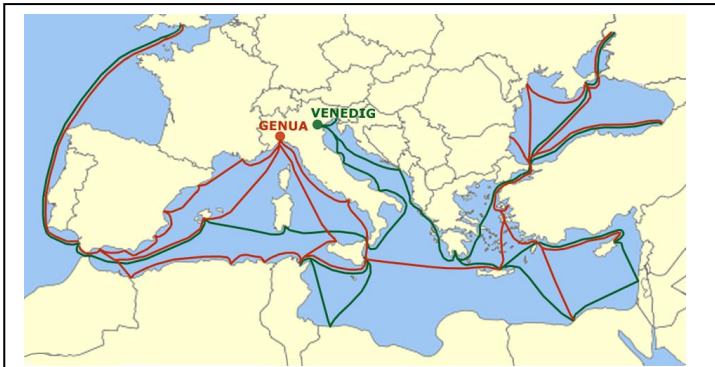
Satellitenbild der Bodenseeregion (© wikimedia commons, gemeinfrei)



Seide (© wikimedia commons, CC BY-SA 3.0)

und Gewürze (© wikimedia commons, Foto: Aliasghar Honarmand, <http://www.flickr.com/photos/honarmand/>)


# Mystery: Was Dschinghis Khan mit dem Bodensee zu tun hat?!



Handelswege von Genua und Venedig (© wikimedia commons, gemeinfrei)



Das Mongolische Großreich (© wikimedia commons, Ali Zifan, CC-BY-SA 4.0)



Berittene Bogenschützen der Mongolen aus der *Universalgeschichte* von Raschid ad-Din (© wikimedia commons, gemeinfrei)



Ein Regierer der Ravensburger Handelsgesellschaft (© wikimedia commons, CC BY 3.0 Foto: Andreas Praefcke)



Eine Karawane aus Händlern kehrt mit ihren Lastkamelen aus China zurück Richtung Europa

(© wikimedia commons, gemeinfrei)