


AB 2 – Gruppe 1 - E – M - G
Ein historischer Längsschnitt zur Stadtplanung in Freiburg im Breisgau
Industrialisierung in Freiburg – ein Sonderweg?!

Voraussetzungen der Industrialisierung in Freiburg - Wasser



B1-1-a: Dreisam - mäandernd, Quelle: Bömicke,
©Bömicke




B1-1-b: Wasserleitungen aus dem
Schwarzwald mit
Wasserstandregulierungsmöglichkeit, Quelle:
Bömicke, ©Bömicke



B1-1-c: Gewerbebach im Stühlinger mit Wasserstandregulierungsmöglichkeit, Quelle: Bömicke,
©Bömicke

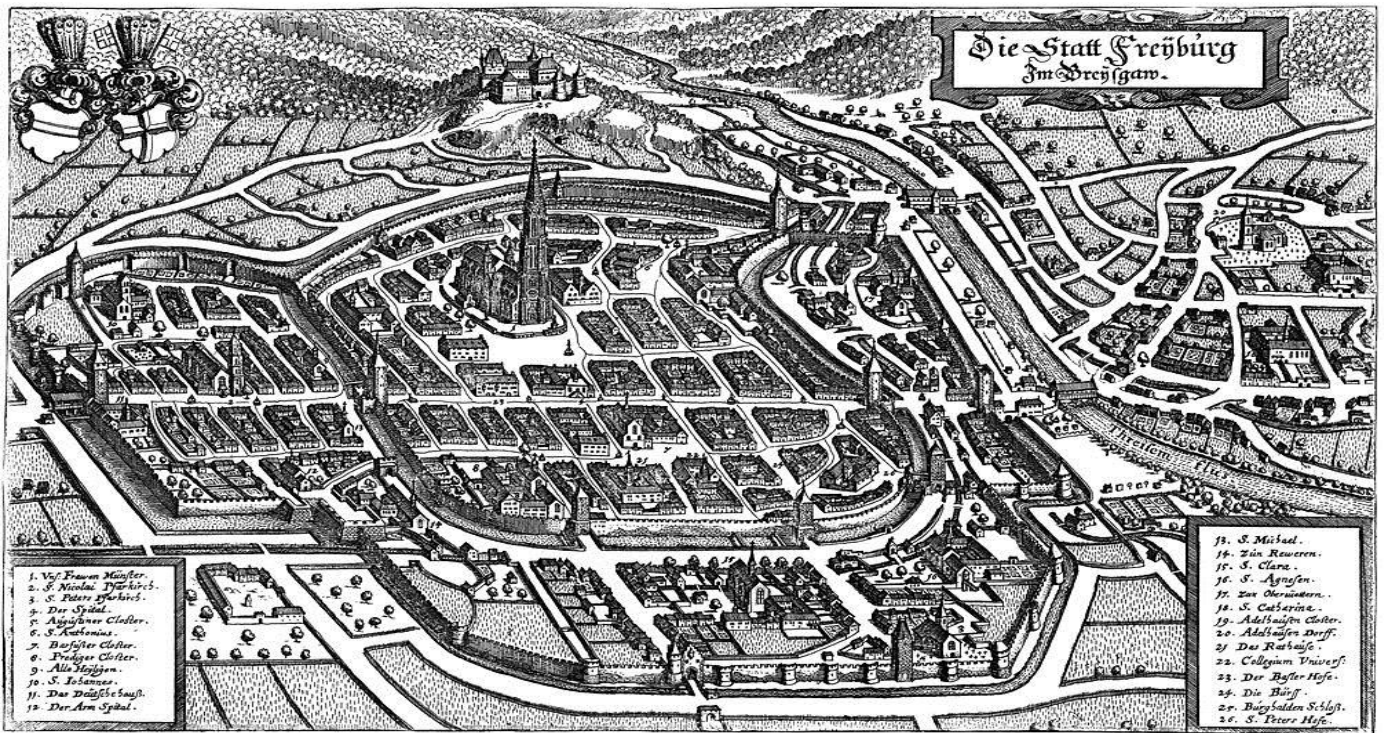


B1-2-a: Bau der Höllentalbahn von 1882 bis 1887 mit einer Steigung von 268m auf 885m auf 25,4 km Länge - hier Bau der Brücke vor dem Löffeltaltunnel (um 1886), Quelle: https://de.wikipedia.org/wiki/H%C3%B6llentalbahn_%28Schwarzwald%29#/media/File:Bau_der_Hoellentalbahn_um_1885_1-RZ.jpg, ©gemeinfrei



B1-2-b: Die Höllentalbahn beim Viadukt über die Ravennaschlucht um 1900 – alte Ravennabrücke, Quelle: https://de.wikipedia.org/wiki/H%C3%B6llentalbahn_%28Schwarzwald%29#/media/File:Hoellentalbahn_ravennaschlucht_um_1900.jpg, ©gemeinfrei

Voraussetzungen der Industrialisierung in Freiburg – Stadtbild und geografische Lage



B1-3-a: Freiburg im Breisgau im Jahre 1644, Stich von Matthäus Merian, Quelle: https://de.wikipedia.org/wiki/Geschichte_der_Stadt_Freiburg_im_Breisgau#/media/File:Merian_Freiburg_im_Breisgau.jpg, hochgeladen von 2only2, Erstellt: 1. Januar 1644, ©gemeinfrei



B1-3-b: (Das idyllische) Freiburg im Breisgau um 1900 , Quelle:

http://www.google.de/imgres?imgurl=https://upload.wikimedia.org/wikipedia/commons/9/95/Freiburg_Breisgau_um_1900.jpg&imgrefurl=https://commons.wikimedia.org/wiki/File:Freiburg_Breisgau_um_1900.jpg&h=2503&w=3474&tbnid=VRsief4leZHx1M:&tbnh=114&tbnw=158&usq=51R12miAcrQa74hNkz51XhoSQs=&docid=Y2-vX5663aaOLM&sa=X&ved=0CCIQ9QEwAGoVChMI9-mPltazyAIVhxAsCh1HswTC, ©gemeinfrei



B1-3-c: Luftbild von Freiburg aufgenommen bei einer Ballonfahrt über der Messe Freiburg, Juli 2003, Luftfahrer Norbert Blau. Quelle:

Luftfahrer (https://commons.wikimedia.org/wiki/File:Freiburg_017.650.n.jpg), „Freiburg 017.650.n“, <https://creativecommons.org/licenses/by-sa/3.0/legalcode>



B1-3-d: Panorama-Ansicht von Freiburg im Breisgau im Frühling 2010. Die Fotos wurden vom Schlossbergturm aufgenommen, und mit Hugin zusammengesetzt von [Armin Hornung](#), Quelle: https://en.wikipedia.org/wiki/Freiburg_im_Breisgau#/media/File:Freiburg_Schlossbergturm_Panorama_2010.jpg, ©[Creative Commons Attribution-Share Alike 3.0 Unported](#) license

Arbeitsaufträge:

1. Betrachte die Bilder und beschreibe sie.
2. Suche einen auf den Fotos abgebildeten Ort auf und nimm die Perspektive des Betrachters ein. Beschreibe deine Gefühle und Eindrücke.
3. Analysiere die Aussage der abgebildeten Blicke im Hinblick auf die Beantwortung deiner Leitfragen (siehe Gruppenaufgaben). Recherchiere fehlende Informationen im Internet.
4. Wähle die Fotos aus, die du für am aussagekräftigsten für die Beantwortung der Leitfragen hältst. Diskutiere deine Auswahl in deiner Gruppe.
5. Gestaltet in eurer Gruppe mit den ausgewählten Fotos ein Plakat und beantwortet dazu die Leitfragen.
6. Formuliert ein Fazit zu eurem Thema.
7. Stellt Euer Plakat als Gruppe in einem Kurzvortrag eurer Klasse vor.