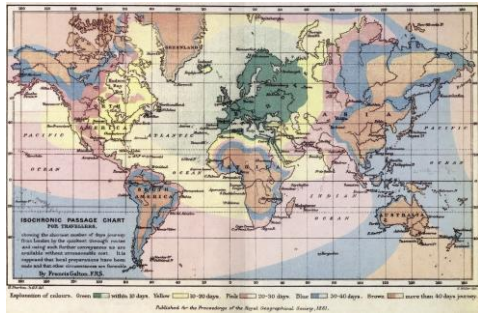


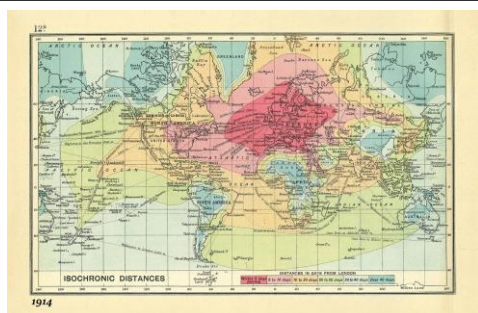
Die Veränderung der Welt



Erreichbarkeitskarte des Jahres 1881, Startpunkt: London – (© Karte: Francis Galton, London 1881 - gemeinfrei)

Erreichbarkeitskarte des Jahres 1881

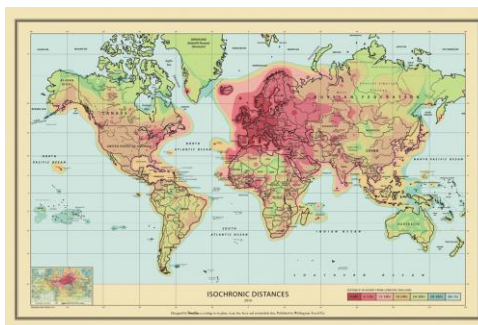
Wesentliche Informationen:



Erreichbarkeitskarte des Jahres 1914, Startpunkt: London – (© Karte: John G. Bartholomew (1914): An Atlas of Economic Geography - gemeinfrei)

Erreichbarkeitskarte des Jahres 1914

Wesentliche Informationen:



Erreichbarkeitskarte des Jahres 2016, Startpunkt: London – (© Karte: <http://www.wellingtonstravel.com/isochronic-map.html>)

Erreichbarkeitskarte des Jahres 2016

Wesentliche Informationen:

FAZIT:

Tipp: Vergleiche die Entwicklung der Reisedauer.

Startpunkt: London – Zielpunkt: 1. Madrid; 2. New York; 3. Panama; 4. Philippinen; 5. Tschad