

## Die Entstehung von PORTUS II

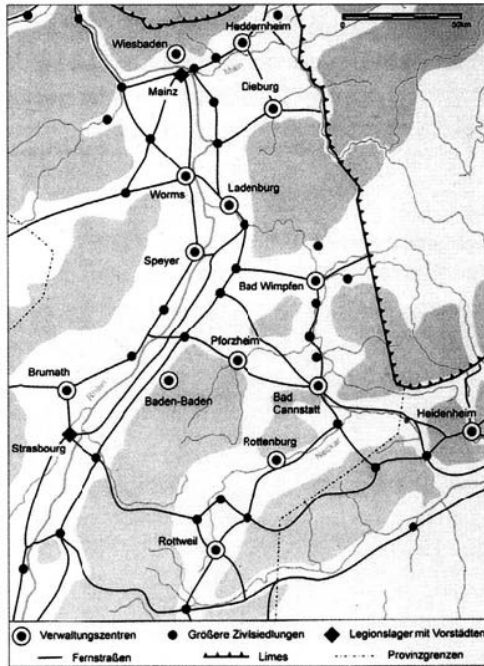


Bild 1: Römische Verwaltungszentren, Fernstraßen und Legionslager in Südwestdeutschland (aus: Denkmalpflege in Baden-Württemberg, H. 3/2003, S. 237)

Schau dir die Lage von Pforzheim an und du wirst selbst beurteilen können, welche Bedeutung gerade diese durch Pforzheim führende Römerstraße vom Neckar zum Rhein hat.

Südlich von Pforzheim der Nordschwarzwald mit seinen tief eingeschnittenen Flusstälern, nordöstlich von Pforzheim der Stromberg-Heuchelberg mit seinen steilen Hängen.

Die Überquerung der Enz in Pforzheim (Portus) ist somit die einfachste Lösung.

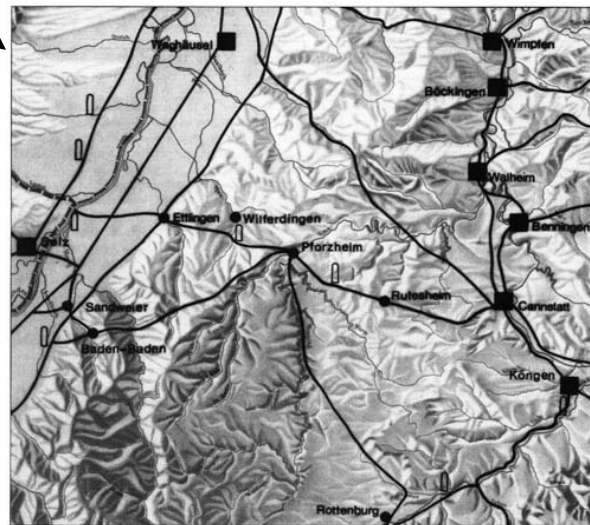


Bild 2: Lage der römischen Siedlung von Pforzheim – Portus (aus: Reliefkarte von Baden-Württemberg)




Bild 3: Rekonstruktion von Portus anhand der Ausgrabungen (Zeichnung: Rainer Mürle)